






Razítko oprávněné osoby:

Podpis:

Datum:

Revize:	Datum:	Popis:	Kontroloval:
000	5/2021	Definitivní odevzdání dokumentace	Ing. Miroslav Švorčík

Stavebník/Investor:	<b>Správa železnic, státní organizace</b>	
Adresa:	Dlážděná 1003/7, 110 00 Praha 1	
Zástupce investora:	Stavební správa východ	
Adresa:	Nerudova 1, 779 00 Olomouc	

Zhotovitel stavby:	<b>Signal Projekt s.r.o.</b>			
Adresa:	Vídeňská 55, 639 00 Brno			
Kontakt:	T: +420 543 233 962 E: projekce@signalprojekt.cz			
Zhotovitel objektu:	<b>Signal Projekt s.r.o.</b>			
Adresa:	Vídeňská 55, 639 00 Brno			
Kontakt:	T: +420 543 233 962 E: projekce@signalprojekt.cz			
Hlavní projektant (HIP):	Specialista:	Odpovědný projektant:	Zpracovatel:	
Ing. Přemysl Boguaj	Ing. Miroslav Švorčík	Ing. Přemysl Boguaj	Ing. Přemysl Boguaj	

Název stavby/akce:	<b>Doplnění závor na přejezdech v km 1,492 (P5431), v km 2,005 (P5432) a v km 2,573 (P5433) trati Jaroměř - Trutnov</b>			Označení (S-kód): S622000137
				Zakázka č.: 20-116-35-311
Název části:	Přejezdové zabezpečovací zařízení (PZZ)			Označení části: D.1.1.3
Název objektu:	Úprava zabezpečení P5431			Označení objektu/komplexu: <b>PS 11-01-31</b>
Název přílohy:	Tabulka přejezdu P5431			Číslo přílohy: <b>2. 301</b>
Název dílčí části přílohy:				Paré:
Kraj:	Katastrální území:	TUDU:		
Královéhradecký	Jaroměř [657336]	1651 02		
Stupeň dokumentace:	Datum zpracování:	Formáty:	Měřítko:	
DSP+PDPS	5/2021			

S-kód:	Stupeň dokumentace:	Část:	Objekt:	Podobjekt:	Příloha:	Revize:
S 6 2 2 0 0 0 1 3 7	- P D P S	- D 1 1 3 X	- P S 1 1 0 1 3 1	- X X	- 2 - 3 0 1	- 0 0 0

Tabulka přejezdu

ZÁKLADNÍ ÚDAJE												
TRAŤ:	Jaroměř - Trutnov				PŘEJEZD      km      1,492							
DRUH:	PZS 3ZBI				Závory:							

POZITIVNÍ SIGNÁL												
Volné úseky vždy		1J, 3J, 5J										
Předepsaná poloha výhybek a návěstidel		Se21=0										
Úseky												
kromě												
nemusí být volné při												

VÝSTRAHA												
označení	jízda od - na	rozhodující výhybky	dovolená rychlost na přejezd Vt (km·h <sup>-1</sup> ) (změna od náv., od km)	L <sub>p</sub> (m)	L <sub>ps</sub> (m)	L <sub>ps</sub> zač. v km	t <sub>zv</sub> (s)	t <sub>zvs</sub> (s)	t <sub>n</sub> (s)	t <sub>ns</sub> (s)	při volném úseku	pozn.
A-1 (CSKa)	Jaroměře		80	1085	1194	0,301	4	0	-	-		
A-2 (5J)	Trutnova		100 (1,978) 80	1237	1456	2,956	7	0	-	-		
	PMD		50	678			-	-	0	0		
Při nezabezpečeném posunu dovolovaném zabezpečovacím zařízením:												
Při obsazení kolejových úseků (při projetí návěstidel):												

ZVUKOVÁ VÝSTRAHA												
Zvuková výstraha není na výstražnících:												
Zvuková výstraha se vypne na výstražnících:				A	B							
po sklopení břevna závor:				A	B							

POZNÁMKY												
Km okraje přejezdu včetně rozšíření určeny podle posledního odstavce článku F.1.2 ČSN 34 2650, ed. 2.												
Nejvzdálenější místo pro L <sub>D</sub> lichý = km 39,442, L <sub>D</sub> sudý = km 4,290												

Sestavil: Ing. Přemysl Boguaj  
Datum: 26.05.2021

TRAŤ:	Jaroměř - Trutnov	List č.
Tabulka přejezdu	P5431 km: 1,492	301